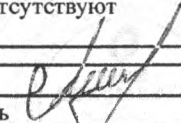
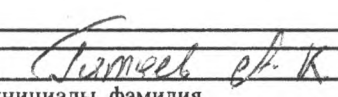


Выписка из Единого государственного реестра недвижимости об объекте недвижимости

Сведения о характеристиках объекта недвижимости

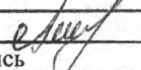
В Единый государственный реестр недвижимости внесены следующие сведения:

Раздел 1 Лист 1

Здание			
вид объекта недвижимости			
Лист №1 Раздел 1	Всего листов раздела 1: 2	Всего разделов: 4	Всего листов выписки: 7
13 сентября 2019г.			
Кадастровый номер:	20:01:0401001:1466		
Номер кадастрового квартала:	20:01:0401001		
Дата присвоения кадастрового номера:	08.11.2016		
Ранее присвоенный государственный учетный номер:	данные отсутствуют		
Адрес (местоположение):	Чеченская Республика, р-н Ачхой-Мартановский, с Новый-Шарой, ул Школьная, д 20		
Площадь, м2:	135		
Назначение:	Нежилое		
Наименование:	нежилое помещение		
Количество этажей, в том числе подземных этажей:	1, в том числе подземных 0		
Материал наружных стен:	Кирпичные		
Год ввода в эксплуатацию по завершении строительства:	данные отсутствуют		
Год завершения строительства:	1991		
Кадастровая стоимость, руб.:	2822674.5		
Кадастровые номера иных объектов недвижимости, в пределах которых расположен объект недвижимости:	20:01:0401001:1182		
Кадастровые номера помещений, машино-мест, расположенных в здании или сооружении:	данные отсутствуют		
Кадастровые номера объектов недвижимости, из которых образован объект недвижимости:	данные отсутствуют		
Кадастровые номера образованных объектов недвижимости:	данные отсутствуют		
Сведения о включении объекта недвижимости в состав предприятия как имущественного комплекса:	данные отсутствуют		
Сведения о включении объекта недвижимости в состав единого недвижимого комплекса:	данные отсутствуют		
Виды разрешенного использования:	данные отсутствуют		
Сведения о включении объекта недвижимости в реестр объектов культурного наследия:	данные отсутствуют		
<i>Ибрагимов Стасья</i> полное наименование должности	подпись 		инициалы, фамилия

М.П.

Здание			
вид объекта недвижимости			
Лист №2 Раздел 1	Всего листов раздела 1: 2	Всего разделов: 4	Всего листов выписки: 7
13 сентября 2019г.			
Кадастровый номер:	20:01:0401001:1466		
Сведения о кадастровом инженерере:	данные отсутствуют		
Статус записи об объекте недвижимости:	Сведения об объекте недвижимости имеют статус "актуальные"		
Особые отметки:	данные отсутствуют		
Получатель выписки:	Чадаева Зовжан А- Халидовна		

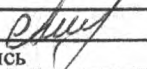
Исполнитель отдела		Тимурев А. И.
полное наименование должности	подпись	инициалы, фамилия

М.П.

Выписка из Единого государственного реестра недвижимости об объекте недвижимости

Сведения о зарегистрированных правах

Здание			
вид объекта недвижимости			
Лист №1	Раздел 2	Всего листов раздела 2: 2	Всего разделов: 4
Всего листов выписки: 7			
13 сентября 2019г.			
Кадастровый номер:		20:01:0401001:1466	
1	Правообладатель (правообладатели):	1.1	Чадаева Зовжан А-Халидовна, 01.01.1943, ЧИАССР, Первомайский район, с. Кий, РОССИЯ паспорт гражданина Российской Федерации серия 96 03 №558836, выдан 20.09.2003, Ачхой-Мартановский РОВД Чеченской Республики
2	Вид, номер и дата государственной регистрации права:	2.1	Собственность 20:01:0401001:1466-20/007/2018-2 31.07.2018 18:18:18
3	Ограничение прав и обременение объекта недвижимости:	не зарегистрировано	
4	Договоры участия в долевом строительстве:	не зарегистрировано	
5	Заявленные в судебном порядке права требования:	данные отсутствуют	
6	Сведения о возражении в отношении зарегистрированного права:	данные отсутствуют	
7	Сведения о наличии решения об изъятии объекта недвижимости для государственных и муниципальных нужд:	данные отсутствуют	
8	Сведения о невозможности государственной регистрации без личного участия правообладателя или его законного представителя:	данные отсутствуют	
9	Правопритязания и сведения о наличии поступивших, но не рассмотренных заявлений о проведении государственной регистрации права (перехода, прекращения права), ограничения права или обременения объекта недвижимости, сделки в отношении объекта недвижимости	отсутствуют	

Иванов И.И.		Тимофеев Е.В.
полное наименование должности	подпись	инициалы, фамилия

М.П.

Здание			
вид объекта недвижимости			
Лист №2 Раздел 2	Всего листов раздела 2: 2	Всего разделов: 4	Всего листов выписки: 7
13 сентября 2019г.			
Кадастровый номер:		20:01:0401001:1466	
10	Сведения об осуществлении государственной регистрации сделки, права, ограничения права без необходимого в силу закона согласия третьего лица, органа:	данные отсутствуют	

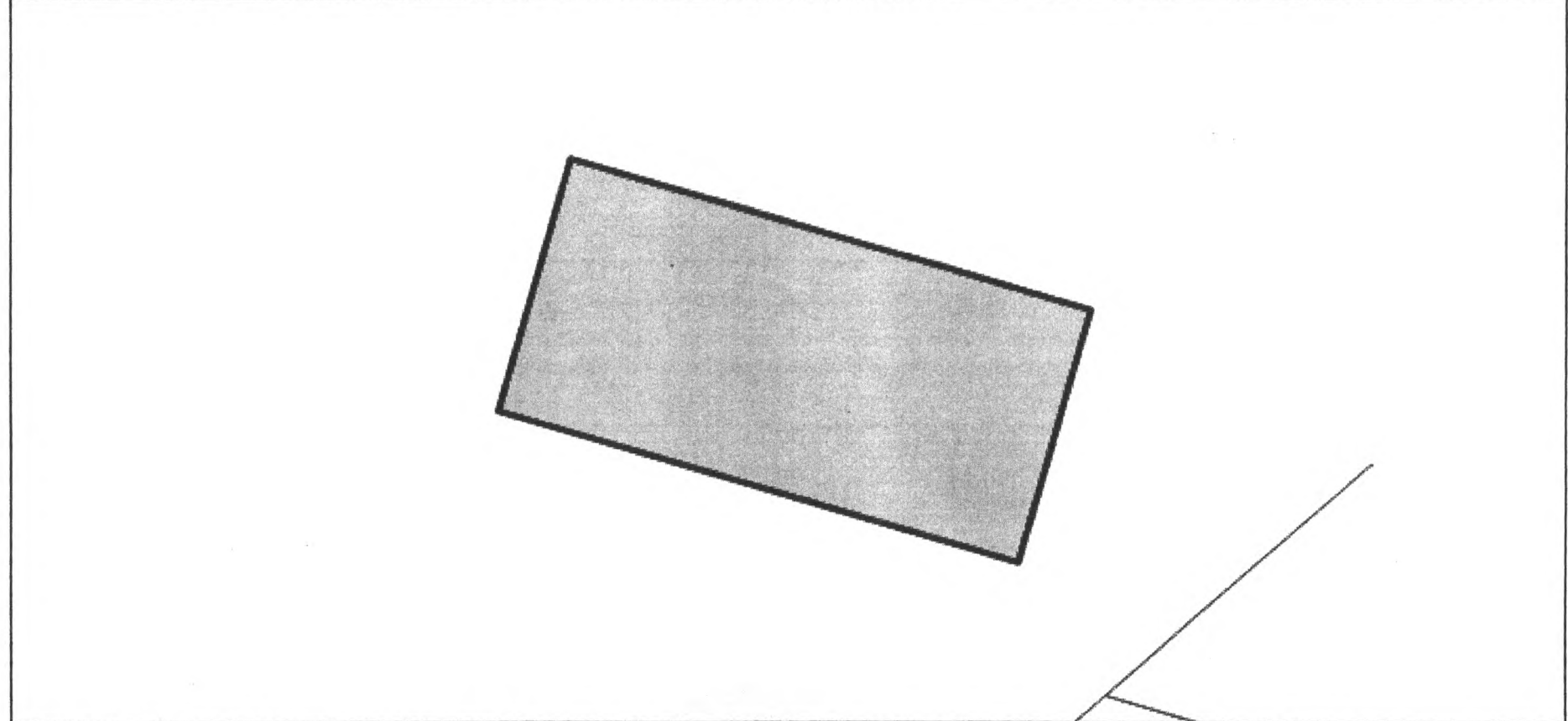
<i>Исполнитель отдел</i>	<i>[подпись]</i>	<i>Тетеев С. И.</i>
полное наименование должности	подпись	инициалы, фамилия

М.П.

Выписка из Единого государственного реестра недвижимости об объекте недвижимости
 Описание местоположения объекта недвижимости

Здание			
вид объекта недвижимости			
Лист №1	Раздел 5	Всего листов раздела 5: 1	Всего разделов: 4
		Всего листов выписки: 7	
13 сентября 2019г.			
Кадастровый номер:		20:01:0401001:1466	

Схема расположения объекта недвижимости (части объекта недвижимости) на земельном участке(ах)



Масштаб 1:200	Условные обозначения:		
---------------	-----------------------	--	--

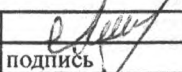
<i>Начальник отдела</i>	<i>[Signature]</i>	<i>Бирмань А. В.</i>
полное наименование должности	подпись	инициалы, фамилия

М.П.

Выписка из Единого государственного реестра недвижимости об объекте недвижимости
Описание местоположения объекта недвижимости

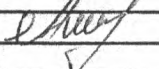
Здание			
вид объекта недвижимости			
Лист №1 Раздел 5.1	Всего листов раздела 5.1: 2	Всего разделов: 4	Всего листов выписки: 7
13 сентября 2019г.			
Кадастровый номер:		20:01:0401001:1466	

1. Сведения о координатах характерных точек контура объекта недвижимости						
Система координат МСК20						
Номер точки	Координаты, м		Радиус, м	Средняя квадратическая погрешность определения координат характерных точек контура, м	Глубина, высота, м	
	X	Y			H1	H2
1	2	3	4	5	6	7
1	88024.76	280259.04	-	0.1	данные отсутствуют	данные отсутствуют
2	88016.1	280256.57	-	0.1	данные отсутствуют	данные отсутствуют
3	88021.29	280238.81	-	0.1	данные отсутствуют	данные отсутствуют
4	88029.94	280241.28	-	0.1	данные отсутствуют	данные отсутствуют
5	88024.76	280259.04	-	0.1	данные отсутствуют	данные отсутствуют
2. Сведения о предельных высоте и глубине конструктивных элементов объекта недвижимости						
Предельная глубина конструктивных элементов объекта недвижимости, м					данные отсутствуют	
Предельная высота конструктивных элементов объекта недвижимости, м					данные отсутствуют	

Иванов И.И. инженер		Петров - ед-11.
полное наименование должности	подпись	инициалы, фамилия

М.П.

Здание						
вид объекта недвижимости						
Лист №2 Раздел 5.1		Всего листов раздела 5.1: 2		Всего разделов: 4		Всего листов выписки: 7
13 сентября 2019г.						
Кадастровый номер:			20:01:0401001:1466			
3. Сведения о характерных точках пересечения контура объекта недвижимости с контуром (контурами) иных зданий, сооружений, объектов незавершенного строительства						
Система координат МСК20						
Номера характерных точек контура	Координаты, м		Средняя квадратическая погрешность определения координат характерных точек контура, м	Глубина, высота, м		Кадастровые номера иных объектов недвижимости, с контурами которых пересекается контур данного объекта недвижимости
	X	Y		H1	H2	
1	2	3	4	5	6	7
данные отсутствуют	данные отсутствуют	данные отсутствуют	данные отсутствуют	данные отсутствуют	данные отсутствуют	данные отсутствуют

Исполнитель отсутствует		Тютчев Д. И.
полное наименование должности	подпись	инициалы, фамилия

М.П.

Выписка из Единого государственного реестра недвижимости об основных характеристиках и зарегистрированных правах на объект недвижимости


Сведения об основных характеристиках объекта недвижимости

В Единый государственный реестр недвижимости внесены следующие сведения:

Раздел 1 Лист 1

Земельный участок			
вид объекта недвижимости			
Лист №1 Раздел 1	Всего листов раздела 1: 1	Всего разделов: 3	Всего листов выписки: 3
28 марта 2019г.			
Кадастровый номер:	20:01:0401001:1686		
Номер кадастрового квартала:	20:01:0401001		
Дата присвоения кадастрового номера:	28.03.2019		
Ранее присвоенный государственный учетный номер:	данные отсутствуют		
Адрес (местоположение):	Чеченская Республика, р-н Ачхой-Мартановский, с Новый-Шарой, ул. Школьная		
Площадь, м2:	833 +/- 10		
Кадастровая стоимость, руб:	75003.32		
Кадастровые номера расположенных в пределах земельного участка объектов недвижимости:	данные отсутствуют		
Категория земель:	Земли населенных пунктов		
Виды разрешенного использования:	Для ведения личного подсобного хозяйства, Для ведения личного подсобного хозяйства		
Статус записи об объекте недвижимости:	Сведения об объекте недвижимости имеют статус "актуальные"		
Особые отметки:	Сведения об ограничениях права на объект недвижимости, обременениях данного объекта, не зарегистрированных в реестре прав, ограничений прав и обременений недвижимого имущества: Вид ограничения (обременения): Ограничения прав на земельный участок, предусмотренные статьями 56, 56.1 Земельного кодекса Российской Федерации; Срок действия: с 28.03.2019; Реквизиты документа-основания: Приказ "Об утверждении границ зон с особыми условиями использования территорий" от 21.08.2017 № 594 выдан: Министерство природных ресурсов и охраны окружающей среды Чеченской Республики.		
Получатель выписки:	Чадаева Зовжан А- Халидовна		

полное наименование должности	подпись	инициалы, фамилия
-------------------------------	---------	-------------------



Выписка из Единого государственного реестра недвижимости об основных характеристиках и зарегистрированных правах на объект недвижимости

Сведения о зарегистрированных правах

Земельный участок			
вид объекта недвижимости			
Лист №1 Раздел 2	Всего листов раздела 2: 1	Всего разделов: 3	Всего листов выписки: 3
28 марта 2019г.			
Кадастровый номер:		20:01:0401001:1686	

1	Правообладатель (правообладатели):	1.1	Чадаева Зовжан А- Халидовна, 01.01.1943, ЧИАССР, Первомайский район, с. Кий, Российская Федерация Паспорт гражданина Российской Федерации серия 96 03 №558836, выдан 20.09.2003, Ачхой-Мартановским РОВД Чеченской Респубблики
2	Вид, номер и дата государственной регистрации права:	2.1	Собственность 20:01:0401001:1686-20/027/2019-1 28.03.2019 09:13:22
3	Документы-основания	3.1	Договор купли-продажи, Выдан 25.07.2018
4	Ограничение прав и обременение объекта недвижимости:	не зарегистрировано	
5	Сведения о наличии решения об изъятии объекта недвижимости для государственных и муниципальных нужд:	данные отсутствуют	
6	Сведения об осуществлении государственной регистрации сделки, права, ограничения права без необходимого в силу закона согласия третьего лица, органа:	данные отсутствуют	

полное наименование должности	ПОДПИСЬ	инициалы, фамилия
-------------------------------	---------	-------------------

Филиал Государственного бюджетного учреждения Чеченской Республики «Республиканский многофункциональный центр предоставления государственных и муниципальных услуг» по Ачхой-Мартановскому муниципальному району

Выписка из Единого государственного реестра недвижимости об основных характеристиках и зарегистрированных правах на объект недвижимости

Описание местоположения земельного участка

Земельный участок			
вид объекта недвижимости			
Лист №1 Раздел 3	Всего листов раздела 3: 1	Всего разделов: 3	Всего листов выписки: 3
28 марта 2019г.			
Кадастровый номер:		20:01:0401001:1686	
План (чертеж, схема) земельного участка			

		Филиал Государственного бюджетного учреждения Чувашской Республики «Республиканский многофункциональный центр предоставления государственных и муниципальных услуг по обслуживанию населения муниципального района»	
полное наименование должности	подпись		инициалы, фамилия